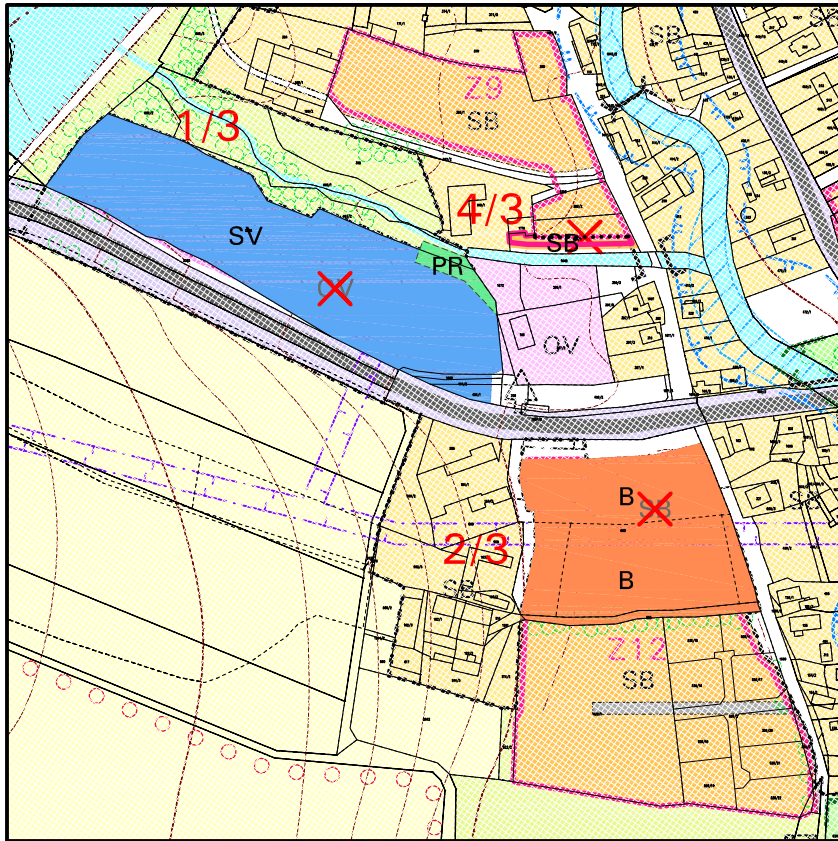
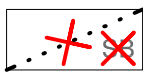


Výřez B



STABILIZOVANÉ PLOCHY
PLOCHY ZMĚN



RUŠENÉ VYMEZENÍ PRVKU NEBO POPISU



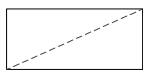
HRANICE ZASTAVĚNÉHO ÚZEMÍ 2013



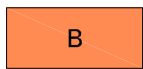
HRANICE ZASTAVITELNÝCH PLOCH S POPISEM



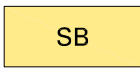
OZNAČENÍ LOKALIT ZMĚNY č.3



OHRANIČENÍ FUNKČNÍHO VYUŽITÍ PLOCH



PLOCHY BYDLENÍ



PLOCHY SMÍŠENÉ OBYTNÉ



PLOCHY SMÍŠENÉ VÝROBNÍ



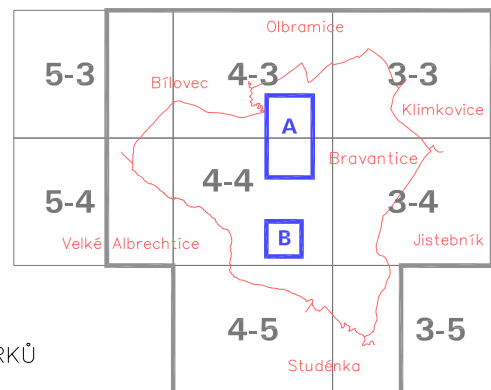
PLOCHY VEŘEJNÝCH PROSTRANSTVÍ – PARKŮ



PLOCHY VEŘEJNÝCH PROSTRANSTVÍ – OSTATNÍ



KLAD MAPOVÝCH SEKČÍ MĚŘÍTKA 1:5000



LIMITY A OMEZENÍ VYUŽITÍ ÚZEMÍ

CELÉ ÚZEMÍ OBCE LEŽÍ V ZÁJMOVÉ ÚZEMÍ MINISTERSTVA OBRANY – V OCHRANNÉM PÁSMU LETECKÝCH RADIOVÝCH ZABEZPEČOVACÍCH ZAŘÍZENÍ.

VŠECHNY LOKALITY ZMĚNY Č.3 LEŽÍ V ZÁJMOVÉ ÚZEMÍ MINISTERSTVA OBRANY PRO NADZEMNÍ STAVBY – OCHRANNÉ PÁSMO KOMUNIKAČNÍHO VEDENÍ.

VŠECHNY LOKALITY ZMĚNY Č.3 LEŽÍ MIMO OCHRANNÉ PÁSMO VZLETOVÉ A PŘÍSTÁVACÍ DRÁHY LETIŠTĚ OSTRAVA–MOŠNOV – S VÝŠKOVÝM OMEZENÍM STAVEB