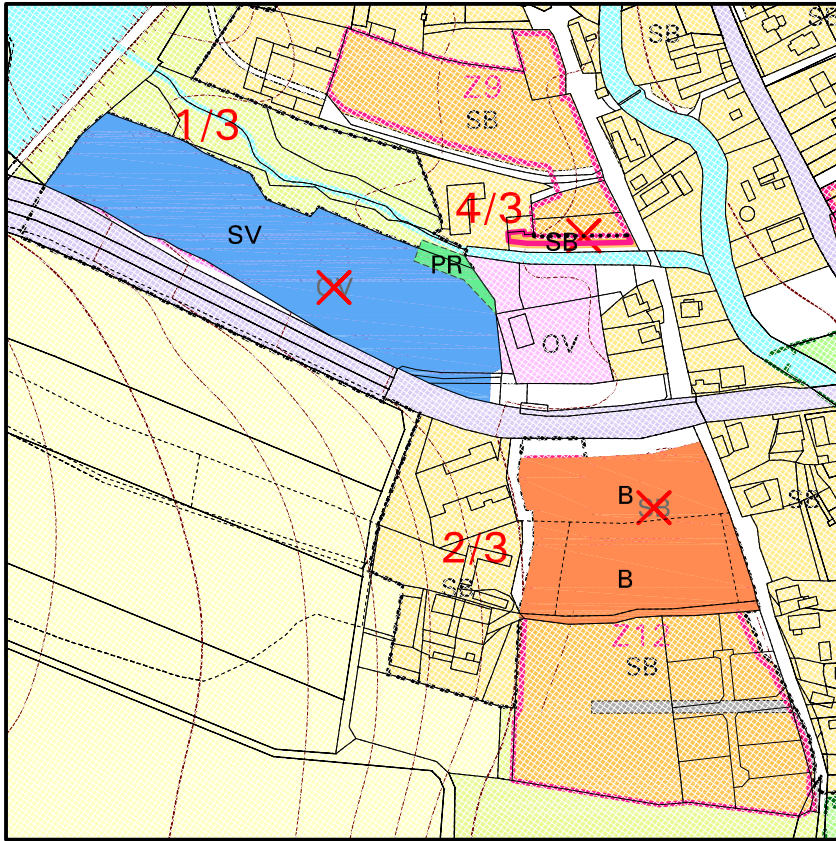
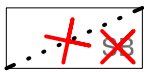


# Výřez B



STABILIZOVANÉ PLOCHY PLOCHY ZMĚN



RUŠENÉ VYMEZENÍ PRVKU NEBO POPISU



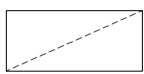
HRANICE ZASTAVĚNÉHO ÚZEMÍ 2013



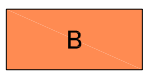
HRANICE ZASTAVITELNÝCH PLOCH S POPISEM




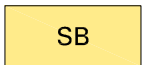
OZNAČENÍ LOKALIT ZMĚNY č.3




OHRANIČENÍ FUNKČNÍHO VYUŽITÍ PLOCH




PLOCHY BYDLENÍ



PLOCHY SMÍŠENÉ OBYTNÉ



PLOCHY SMÍŠENÉ VÝROBNÍ



PLOCHY VEŘEJNÝCH PROSTRANSTVÍ – PARKŮ



PLOCHY VEŘEJNÝCH PROSTRANSTVÍ – OSTATNÍ



KLAD MAPOVÝCH SEKČÍ MĚŘÍTKA 1:5000

