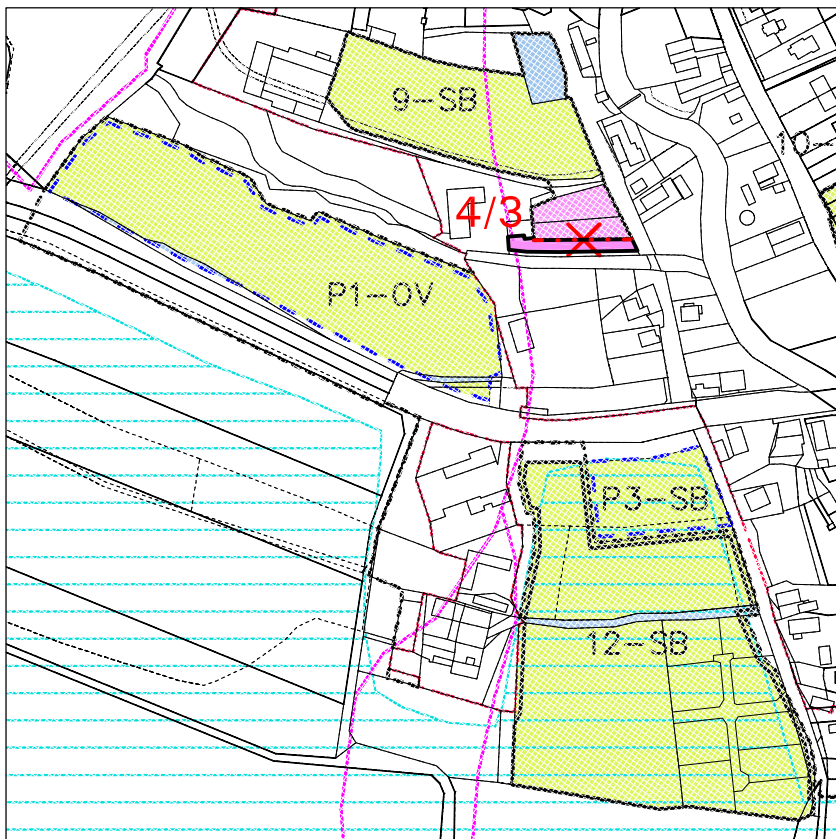


Změna č.3 Územního plánu Bravantice

II.C. VÝKRES PŘEDPOKLÁDANÝCH ZÁBORŮ PŮDNÍHO FONDU (Výřez z výkresu), 1:5000


Výřez B



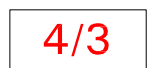
PLOCHY ZMĚN




RUŠENÉ VYMEZENÍ PLOCHY NEBO POPISU



OHRANIČENÍ PLOCH K ZÁBORU – NÁVRH



OZNAČENÍ LOKALIT ZMĚNY č.3



ZAHRADY



KLAD MAPOVÝCH SEKČÍ MĚŘÍTKA 1:5000

		Olbramiře	
5-3	Břilovec	4-3	3-3 Klimkovice
5-4	Velké Albrechtice	4-4 B	3-4 Bravantice Jistebník
		4-5 Studénka	3-5